





-  Potentialfläche Wind (94,95 ha)
-  Potenzialfläche FF-PV (579 ha)
-  Potenzialfläche Energiespeicher (215,75 ha)
-  Stadtgrenze Meerbusch

Maßstab: 1 : 25.000



Flächenkonzept
Windenergie, Freiflächenphotovoltaik
und Energiespeicher
Karte A
Übersicht Potenzialflächen

Datum: Februar 2026

Entwurfsverfasser:

Bearbeiter: Hildegard Weil-Suntrup
Claudia Molitor


Weil Winterkamp Knopp
Partnerschaft für Umwelplanung
Molkenstraße 5 48231 Warendorf
Tel. (02581) 93660 Fax (02581) 93661
info@wnk-umwelplanung.de

Datenquelle:
Datenlizenz Deutschland - Zero -
Version 2.0